

---

VESTRE SLIDRE FJELLSTYRE

---



# Årsmelding 2022

<b>Innhold</b>	<b>side</b>
Fjellstyre.....	3
Medlemmer .....	3
Aktivitet.....	3
Fjelloppsyn.....	3
Tilsette.....	3
Aktivitet.....	3
Refusjon .....	4
Samarbeid – oppdrag.....	4
Arealet .....	4
Stølsbruk.....	4
Stølar, beite og tilleggsjord .....	4
Fjellov og stølsforskrift .....	5
Tomtefeste.....	6
Hyttefester .....	6
Næringsfester m.m. ....	6
Bustadfester.....	6
Kommunale planer .....	6
Festeinntekter .....	6
Fiske .....	7
Sal av fiskekort.....	7
Stamfiske/fiskeutsetting .....	7
Registreringar .....	8
Småviltjakt.....	10
Forvaltning .....	10
Jaktkortsalg småvilt.....	11
Jaktprøver/jakthundtrening.....	14
Smårovvilt .....	14
Elgjakt.....	15
Administrasjon .....	15
Jaktstatistikk for elgjakt i statsallmenningen .....	15
Driftsplanarbeidet.....	16
Hjortejakt.....	16
Rådyrjakt.....	16
Informasjon - tiltak for friluftsliv .....	16
Tilrettelegging for friluftslivet .....	16
Informasjon .....	17
Inatur .....	17
Turkart.....	17
Rekruttering til friluftsliv.....	17
Motorisert ferdsel i utmark.....	18
Tilskot .....	18
Tilskot frå fjellstyret.....	18
Grunneigarfondet.....	19
Økonomi.....	19
Generelt .....	19
Resultat.....	19
Eigenkapital.....	20
Årsregnskap .....	22
Balanse .....	23

# Årsmelding 2022

## Fjellstyre

### Medlemmer

Fjellstyret har hatt følgjande samansetning:

Leiar	Lars Kvissel	Vara: Johanna Fuglesteg
Nestleiar	Åshild Reien	Vara: Ola Rogn
Medlem	Anne Berit Strømmen Strand	Vara: Einar Lome
Medlem	Terje Kjøs	Vara: Margit Bratvold
Medlem	Gerd Nanti Vika Helle	Vara: Per Håvar Moe Nevland

### Aktivitet

Fjellstyret har hatt 8 styremøte, behandla 43 saker og vore på 1 synfaring. I tillegg deltok representantar på årsmøte for fjellstyra i Oppland, årsmøtet for fiskeanlegget FOSA, møter om driftsplan for hjortevilt og årsmøte i Fisking i Valdres. Fjellstyreleiaren og tilsette har i tillegg delteke på ulike møter og synfaringar.



## Fjelloppsyn

### Tilsette

Fjellstyret har hatt følgjande tilsette i året:  
Fjelloppsyn Kenneth Monsen, dagleg leiar  
Deltidsoppsyn Harald Ranum, Andris Hemsing og Gorm Engen.  
I tillegg deltidshjelp i samband med fiskekulturarbeid og arbeid med tiltak for friluftsliv.  
Samla har fjellstyret ca. 1,7 årsverk, varierende avhengig av mengde oppdrag.

### Aktivitet

Fjelloppsynet har ein samansett funksjon som omfattar saksbehandling, kontroll, skjøtsel, informasjon m.m. Administrasjon og saksbehandling for fjellstyret er viktigaste arbeidsoppgåver for fjelloppsynet. I feltarbeidet er informasjon og tilrettelegging prioriterte oppgåver. Fjelloppsynet har kontor plass på kommunehuset i Slidre.





## Refusjon

Etter fjellova §36 skal fjellstyret ha refundert 50% av utgiftene til godkjent oppsynsordning. Statskog godkjenner årleg budsjett på oppsynsutgifter avhengig av årlege løyvingar over statsbudsjettet. Fjellstyret fekk kr 322.842 (2021: 480.315) i refusjon frå staten. Ein fekk i 2021 ein auke grunna ekstrabevilling, som vart redusert att i 2022. Fjellstyra har lenge meint at refusjon er for låg ut frå behovet og Norges fjellstyresamband har over fleire år arbeid med å auke løyvingane. For 2022 vart det 2601 timar refusjonsberettiga arbeid.

## Samarbeid – oppdrag

Fjellstyret har hatt følgjande oppdrag:

- Driftsplan for hjortevilt i Vestre Slidre kommune, sekretærarbeid
- Ulnes sameige, oppsyn med motorisert ferdsel i utmark
- Felleskortet «Fisking i Valdres», sekretærarbeid
- Prosjekt for «Vannområdene Hallingdal og Valdres», innsamling av vassprøver
- Statens naturoppsyn, naturoppsyn og motorferdselsoppsyn i Valdres

Inntektene ved ulike oppdrag er kr 135.516 (2021: 139.915). Inntekt ved oppdrag varierer frå år til år, og det største oppdraget er frå Statens naturoppsyn.

## Arealet



- Totalareal: 200.000 daa
- +1000 moh: 65.000 daa
- - 1000 moh: 135.000 daa
- Lågaste punkt: Vaset 796 moh
- Høgaste punkt: Grense Vang/Grunke 1645 m
- Vatn/vassdrag: 20.000 daa
- Lauvskog: 60.000 daa
- Grensar inn til kommunane: Vang, Hemsedal og Nord Aurdal
- Arealet utgjer 43 % av kommunen
- Ca. 300 stølar og 7.500 daa dyrka jord. Produktive områder som er intensivt brukt med kulturprega stølslandskap
- Ca. 700 fritidsbustader/leiligheiter
- 2 felt for bustadar, 14 stk. bustadar
- Utbyggingsområde på Vaset til satsing på turisme
- Stølsveggar i allmenning ca. 135 km
- Statsallmenningen er godt tilrettelagt med rasteplassar, informasjonstavler o.l.

## Stølsbruk

### Stølar, beite og tilleggsjord

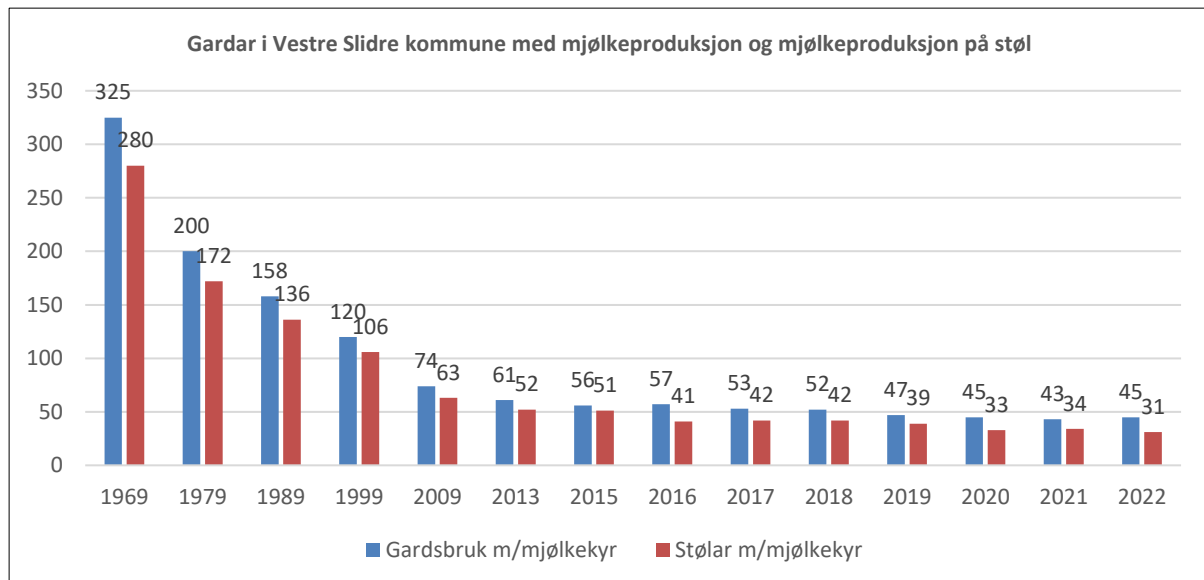
Samla er det ca. 290 stølar, inkl. 1 fellesstøl. Det er i tillegg 7 stølar som har falt i det fri og som det er oppretta avgiftsfritt feste på. Det er og 2 avtaler på jakt/fiskebu frå før 1920. Det er 87 avtaler for kulturbeite/tilleggsjord i allmenningen. Samla utgjer dette ca. 7.500 daa dyrka mark. Vestre Slidre statsallmenning er utan samanlikning det mest intakte og aktive statsallmenning for stølsdrift i landet.

Talet på stølar med gardsbruk som driv mjølkeproduksjon i kommunen går sterkt nedover, jf. tabell for kommunen samla. Dei aller fleste stølane i kommunen ligg i allmenningen. Av dei

som dreiv mjølkeproduksjon i 2022 var 69 % på stølen. Dei fleste stølane i allmenningen som ikkje har mjølkeproduksjon er likevel i bruk til beite og fôrproduksjon.



Kommunen har satsa mykje på hyttebygging dei seinare åra. Statsallmenningen fungerer i praksis som friareal for all hyttebygging i vestfjellet. Dette fører med seg utfordring for landbruket og særleg for utøving av beiteretten. Det har kome framlegg frå landbruksnæringa om å gjerde inn heile Vaset-området og andre plassar har dei også problem med at beitedyr dreg inn i hyttefelt på heimåsen. Det er absolutt nødvendig at det blir gjort tiltak for å sikre at ein kan utøve beiterett når kommunen satsar stort på hytteutbygging. Det er starta forsøk med virtuelt gjerdssystem «Nofence» og elektrisk ferist på Vaset. Ved utbygging bør det bli eit krav om at beitenæringa blir tilgodesett med midlar til tiltak i Sidan allmenningen fungerer som friareal for all hyttebygging i vestfjellet, er det også naturleg at tiltak til friluftsliv i statsallmenningen kan sikrast i utbyggingsavtaler. Dette er pr no ikkje innarbeidd i kommunens planverk.



### Fjellov og stølsforskrift

Etter fjellov og stølsforskrift skal fjellstyret forvalte bruksrettane i statsallmenningen. Statskog har i hovudsak berre uttalerett i saker som vedkjem stølsbruk.

Stølar som ikkje har vore ”i bruk” fell i det fri etter 20 år, jf. § 22 i fjellova. Fjellstyret har pålegg om å føre tilsyn om stølane og tilleggsjord er i bruk. Våren 2021 sendte fjellstyret ut informasjon til stølsbrukarane om reglane for «frifall», grunna kapasitet vert det ført kontroll først i 2023.

## Tomtefeste

### Hyttefester

Samla er det ca. 700 fritidsfester og ca. 100 naustfester i statsallmenningen. Ca. 300 av fritidsfesta er gamle hyttefester som ligg spreidd på stølslaga og resten ligg i hyttefelt (Vaset, Rislie, Fauskehaugen og Kvitehaugen).



### Næringsfester m.m.

I statsallmenningen er det 20 avtaler på næringsbygg/reiselivsbedrifter. I tillegg er det fleire avtaler på m.a. idretts- og friluftsanlegg/areal, renovasjon/kraft- og telenett/basestasjon, masseuttak med meir.

### Bustadfester

Det er det 16 fester/eigartomter for bustadar i allmenningen. Det er avsett to område til bustadbygging på Vaset i kommunedelplan. Det eine området er teke i bruk, det andre er godkjent som områdeplan, men enno ikkje påbyrja.

### Kommunale planer

Kommunen har ferdigstilt ny kommuneplan. Det blir lagt opp til å føre vidare dei strenge reguleringane som har vore for å sikre dei viktige natur- og kulturverdiane som er i allmenningen. I dette området skal det framleis bli førd ein streng dispensasjonspraksis. I Vaset-området er ny områdeplan for nytt sentrum vedteke – dette har endra ein del av føresetnadene for «sentrumsgata», som no er take ut og erstatta med byggeområde på private teigar. Det er og på gang planar som m.a. omfattar Brennabu. I tillegg er det ny reguleringsplan med fortetting på Nøsen fjellstogo under arbeid.

### Festeinntekter

Fjellstyret skal ha 50% av festeinntektene på hytter/hotell, andre feste- og avtaleinntekter går til grunneigarfondet. Festeavgiftene gav fjellstyret ei inntekt på kr 1.350.696 (2021: 1.324.577). Andre feste- og leigeinntekter som ikkje blir fordelt, blir opplyst frå Statskog å vera ca. kr 400.000. Auke i festeinntekter kjem i hovudsak som følgje av utbygging på Vaset. Festeavgifter for fritidsfester blir normalt justert opp etter KPI. Avgifter på næringstomter blir justert ved faste tidsintervall.



## Fiske

### Sal av fiskekort

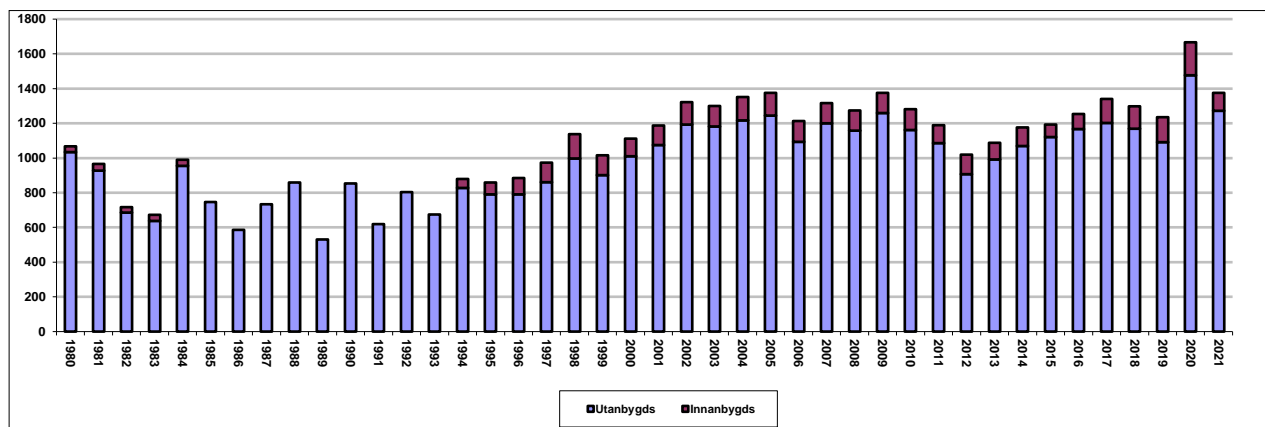
Det vart selt stk. 1.241 (2021: 1.375) fiskekort samla for innan- og utanbygdsbuande Kortsalet gav ei bruttoinntekt på kr 400.669 (2021: 460.739), inkl. kr 7.861 frå felleskortet «Fisking i Valdres». Til diverse fiskekulturarbeid og stamfiske har fjellstyret brukt kr 136.438 (2021: 79.889), i tillegg kjem fjelloppsynet sitt arbeid.

Fiskekort blir selt via SMS på mobiltelefon, Vipps, på internett via [www.inatur.no](http://www.inatur.no) og på butikkar o.l. Digitalt salg har auka frå 2% til over 85% dei siste åra.

Sal av kort fordelt på korttype:

Innanbygds								Utanbygds								
Enkeltkort				Familiekort				Enkeltkort				Familiekort				
1-d	3-d	veke	år	1-d	3-d	veke	år	1-d	3-d	veke	år	oter	1-d	3-d	veke	år
34	10	7	53	6			13	544	99	60	152	91	92	19	11	48
104				19				947				170				
123								1118								
1241																

Samla tal innanbygds vs utanbygdsbuande:



### Stamfiske/fiskeutsetting

Fjellstyret har i mange år drive stamfiske i Grønsenn, Nestisvatnet og Mosvatnet for levering av rogn til fjellstyra sitt settefiskanlegg FOSA. Fjellstyret leverte 10,7 liter rogn til FOSA (dette er ca 55 000 rognkorn). Dette gav ei inntekt på kr 31.833 u/mva.





Fjellstyret har sett ut 2-årig settefiske i Sørre Syndin (400 stk) og Midtre Syndin (600 stk). I Buaråne var det satt ut 50-fleirårig settefisk. I dei andre vatna vart det sett ut 2-årig fisk og dette gjeld Grønsenn (400 stk.), Nestisvatnet (400 stk.), Skardtjedn (80 stk), Kringletjern (30 stk). Det er sett ut 1-årig i følgjande vatn: Langebergjtjern (100 stk) samt Bjødnhøvdjtjern (100 stk). I Storfjorden vart det som vanleg sett ut 10.000 toårig settefisk.

### Registreringar

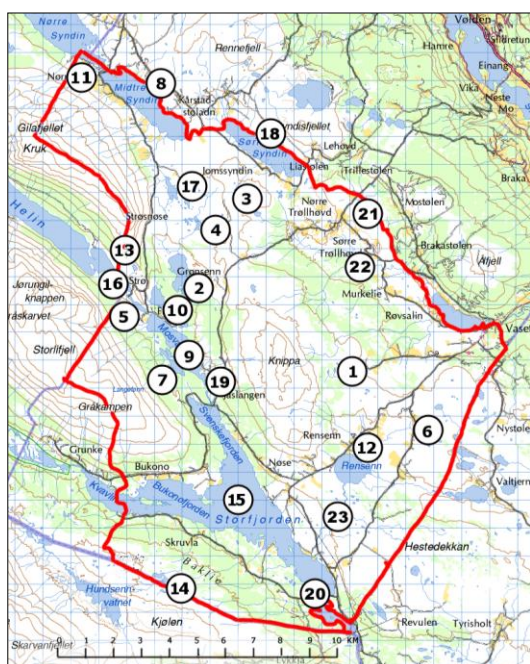
Mange fiskarar er flinke til å sende inn statistikk etter at fisket er avslutta om hausten. Dette materialet gjev oss nyttig grunnkunnskap om tilstanden i vatna. Det vart gjennomført prøvafiske i Storfjorden i 2022, der ein enno ventar på prøveresultatet.





## Statusoversikt for fiskevatna

	Nr kart	Navn	Status	Utsatt fisk i 2020
V a t n	1	<b>Bjødnhøvdtdjedd</b>	Bør fiskes mer da det er en del gammel fisk.	
	2	<b>Grønsenn</b>	Svært god vekst og fin aure.	800, 1-årig
	3	<b>Kringeltjedd</b>	Konkurransen av ørekyte.	
	4	<b>Kroktj. (Lomtj.)</b>	Tynn bestand, god kvalitet.	
	5	<b>Køltjedd</b>	<i>(Svært få prøver)</i>	
	6	<b>Langebergtjedd</b>	Svært god vekst, fin størrelse på auren.	
	7	<b>Matkista og Halvorstølstj.</b>	Middels vekst. Mindre abbor de siste årene.	
	8	<b>Midtre Syndin</b>	Svært god og utholdende vekst. En del stor aure.	500, 2-årig
	9	<b>Mosvatn</b>	God vekst.	500, 1-årig
	10	<b>Nestisvatn</b>	Svært god vekst og fin aure.	700, 1-årig
	11	<b>Nørre Syndin</b>	Svært god vekst, fin størrelse på auren.	
	12	<b>Rensenn</b>	Middels vekst, overbefolka.	
	13	<b>Skardtjedd</b>	Bestanden på veg opp.	
	14	<b>Skruvletjedd</b>	Middels god vekst, god bestand.	
	15	<b>Storfjorden</b>	God vekst, avhengig av fiskeutsetting.	10.000, 2-årig
	16	<b>Strøstjedd</b>	Tett abborbestand gir auren middels vekst.	
	17	<b>Svulttjedd</b>	God vekst og god bestand.	
	18	<b>Sørre Syndin</b>	God og utholdende vekst. En del stor aure.	500, 2-årig
E l v	19	<b>Buaråne</b>	Stor variasjon i fiskestørrelse	50, fleirårig
	20	<b>Flyosen</b>	Stor variasjon i fiskestørrelse	
	21	<b>Krokåne</b>		
	22	<b>Rassvæta</b>		
	23	<b>Reina</b>		




## Oterfiske for utanbygds

I Rensenn og i Storfjorden (avgrensa sal) kan utanbygds kan fiske med oter. Dette er eit godt motteke tiltak. I 2022 vart det seld 28 oterkort i Rensenn, og 63 kort i Storfjorden.

## Fiskeguide

Fjellstyret har i samarbeid med Vestre Slidre jeger- og fiskarlag laga ein fiskeguide for statsallmenningen. Dette er ein trykksak på 72 sider og i tillegg ein digital versjon som ligg på fjellstyret si nettside. Guiden har mykje god informasjon om kvart vatn med kart, faktaopplysningar og fisketips. <http://www.vestre-slidre-fjellstyre.no/fiske/fiskeguide/>



**2 Grønsenn**

**Omlet:** 274 msn, 1100 daa. Vert eit høgt fjellvatn med mykje skog og høgt fjell. Det er mykje fiske i Grønsenn. Det er mykje fiske i Grønsenn. Det er mykje fiske i Grønsenn.



**Fiskebestand:** Av og til er det fiske i Grønsenn. Det er mykje fiske i Grønsenn. Det er mykje fiske i Grønsenn.

**Fiskebestand:** Det er mykje fiske i Grønsenn. Det er mykje fiske i Grønsenn. Det er mykje fiske i Grønsenn.

**Fiskebestand:** Det er mykje fiske i Grønsenn. Det er mykje fiske i Grønsenn. Det er mykje fiske i Grønsenn.

**Nett:** Det er mykje fiske i Grønsenn. Det er mykje fiske i Grønsenn. Det er mykje fiske i Grønsenn.

**Advarsel:** Det er mykje fiske i Grønsenn. Det er mykje fiske i Grønsenn. Det er mykje fiske i Grønsenn.

**Faktaopplysningar for vatn og elver**

Opplysningsnivå	Vatn	Elve	Utslipp	Utslipp	Utslipp	Utslipp	Utslipp	Utslipp	Utslipp
1	Storfjorden	980	10	-	-	-	-	-	1
2	Grønsenn	1816	1100	-	-	-	-	-	25,5
3	Kringsjø	1020	40	-	-	-	-	-	1
4	Kringsjø	942	100	-	-	-	-	-	1,5
5	Kringsjø	866	100	-	-	-	-	-	0
6	Kringsjø	1010	40	-	-	-	-	-	1,5
7	Kringsjø	870	200	-	-	-	-	-	1,5
8	Kringsjø	1010	200	-	-	-	-	-	0
9	Kringsjø	864	1410	-	-	-	-	-	0
10	Kringsjø	873	210	-	-	-	-	-	0,5
11	Kringsjø	917	164	-	-	-	-	-	0
12	Kringsjø	923	1025	-	-	-	-	-	0
13	Kringsjø	906	11	-	-	-	-	-	0,5
14	Kringsjø	1054	210	-	-	-	-	-	2,5
15	Kringsjø	856	1010	-	-	-	-	-	0
16	Kringsjø	874	100	-	-	-	-	-	0
17	Kringsjø	945	250	-	-	-	-	-	0,5
18	Kringsjø	900	2100	-	-	-	-	-	0
19	Kringsjø	864-856	-	1	-	-	-	-	0
20	Kringsjø	855-853	-	0,2	-	-	-	-	0
21	Kringsjø	910-796	-	8,5	-	-	-	-	0
22	Kringsjø	932-801	-	6,7	-	-	-	-	0
23	Kringsjø	925-856	-	7,5	-	-	-	-	0

## Småviltjakt

### Forvaltning

#### Fugl:

Fjellstyret er bevisste på at jakt i stor grad kjem i tillegg til naturleg tap i småviltbestandane. Med bakgrunn i dette er det viktig med ei langsiktig forvaltning. Kunnskap om ressursane gjennom taksering er basis for jaktreglane. Avskyting blir regulert gjennom dags- og sesongkvote, talet på jaktkort og lengde på jakttid. For å avlaste jaktpresset på rype, er det lagt til rette for trening med fuglehund og for jakt på anna type vilt, m.a. jakt på smårovvilt.



#### Taksering:

I 2009 tok fjellstyret i bruk linjetaksering etter Distance sampling metoden (avstandsmetoden). Takseringa skjer ved at mannskapane, minimum 2 mann med ståande fuglehund, går forhandsbestemte linjer i terrenget. Desse linjene vert fylgt med GPS. Oppflukter blir registrert og andre detaljer blir også journalført. Alle registreringar blir lagt inn i eit dataprogram som bereknar bestandsstorleik og kjuklingproduksjon. Fjellstyret planlegg takseringslinjer i samarbeid med Høgskulen i Innlandet. Vestre Slidre jeger- og fiskarlag saman med andre jegerar i kommunen står for den praktiske gjennomføringa.



## Takseringsresultat:

År	Ant. linjer	Ant. meter	Ant. obs.	Ant. ryper	Ryper/obs	Ryper/km <sup>2</sup>	Ant kylling/høne
2022	29	80 400	48	210	4,4	13,5	3,1
2021	29	81 500	62	200	7,6	15,8	2,0
2020	26	75 300	50	235	4,7	15,8	3,4
2019	24	82 700	64	255	4,1	10	2,7
2018	26	87 000	91	502	5,5	23	4,2
2017	26	93 100	85	386	4,5	23,6	3,3
2016	26	90 800	54	306	5,6	19,1	3,9
2015	26	92 400	36	115	3,2	4,5	1,9
2014	21	68 950	32	165	5,1	14(8-23)	5,7
2013	22	76 883	18	95	5,2	6(4-11)	4,4
2012	22	71 755	21	56	2,6	3(2-5)	2,5
2011	23	74 663	26	92	3,5	5(4-7)	1,9
2010	19	64 265	18	81	4,5	8(5-14)	3,6
2009	22	68 650	31	96	3,1	7(4-13)	1,8

For å halde ein konstant vaksenbestand må vi ha 2,5 kjuklingar per rypepar i august. Dette omtalast som ei nedre grense for jaktbart overskot. Fleire kjuklingar vil gje ein aukande bestand, færre gir minkande bestand. Takseringa gir eit godt grunnlag for vidare rypeforvaltning og ein får ein peikepinn på kva tiltak som må settast i verk for å hindre for stor avskyting.

Det er ikkje vist at det gir nokon forskjell neste haust om vi fredar eller har ei forsiktig jakt (<15 %). At det ikkje er vist forskjellar, kan ha samanheng med økologiske forhold som at unge omflakkande rovfuglar kan bli tiltrekt til freda områder – og så dør likevel mange ryper som kunne blitt skote.

På bakgrunn av kunnskap om korleis rypene spreier seg, så meiner *Rypeforvaltningsprosjektet 2006-2011* rypestamma er avhengig av kva som skjer ei eit større område. Dette betyr at statsallmenningen i stor grad er avhengig av kva som skjer i naboområder.

### Jaktkortsalg småvilt

Jaktkortsalet gav ei inntekt på kr 516.955 (2021: 271.651). Etter ein gjekk over til avskyting etter resultat frå taksering, vil inntektene varierer frå år til år etter kor stor rypestamma er. Det vart seld kort ut over dei førehandsselde og sesongen vart forlenga til og med 25 oktober med avgrensa sal.



## Jaktstatistikk

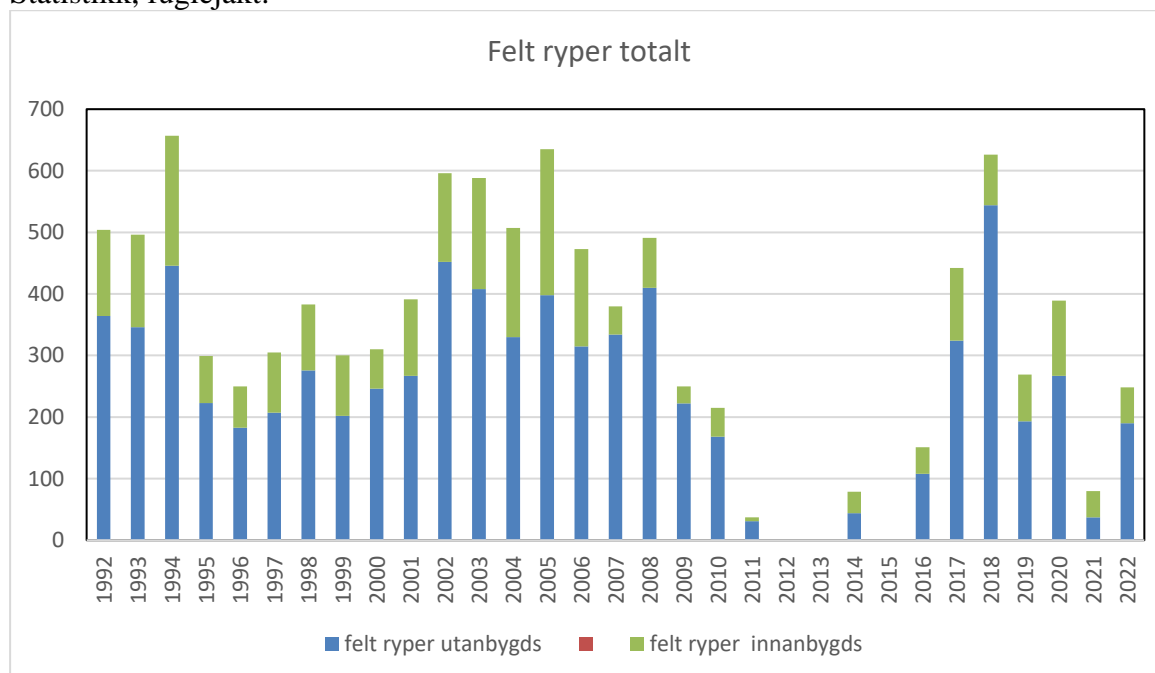
Det er rapportert total felling på 248 ryper, 61 orrfugl og 95 harar.

Felling mellom innanbygdsbuande, fritt og regulert kortsalg for utanbygdsbuande fordeler seg slik:

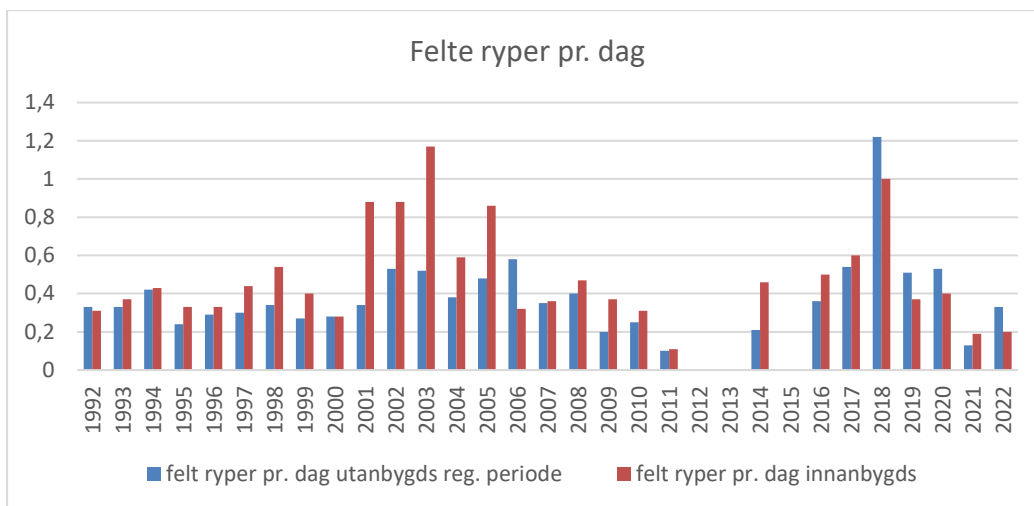
Jaktdagar og felt vilt	Jakt-dagar	lirype	fjellrype	orrfugl	hare
Innanbygdsbuande	284	49	9	8	4
Utanbygdsbuande, regulert periode	242	55	16	11	2
Utanbygdsbuande, forlenga periode	332	112	7	6	
Utanbygdsbuande, orrfugljakt	320			36	
Utanbygdsbuande, fritt kortsalg harejakt	484				89
<b>Sum</b>	<b>1662</b>	<b>216</b>	<b>32</b>	<b>61</b>	<b>95</b>

År	Felt vilt Li- og fjellrype	Hautbart overskot for rype (15 %)	Felt vilt Orrfugl	Felt vilt Hare
2022	248	355	61	95
2021	80	220 (8%)	11	73
2020	389	415	51	62
2019	269	260	26	50
2018	626	805 (20%)	46	56
2017	442	620	22	22
2016	151	500	43	35
2015	0	0	6	17
2014	79	370	20	30
2013	0	0	8	19
2012	0	0	8	18
2011	36		10	28
2010	215		33	32
2009	250		49	16
2008	501		63	20

Statistikk, fuglejakt:



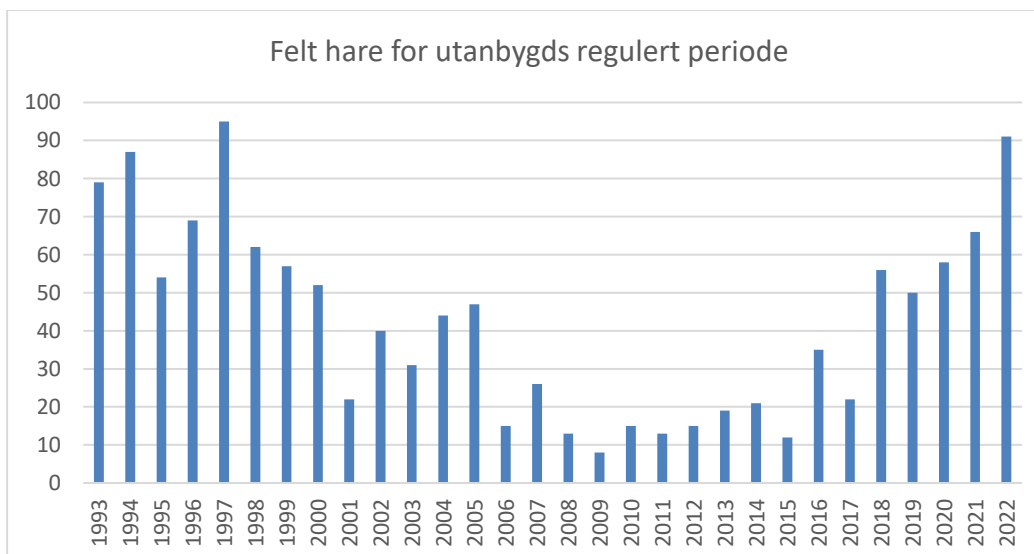
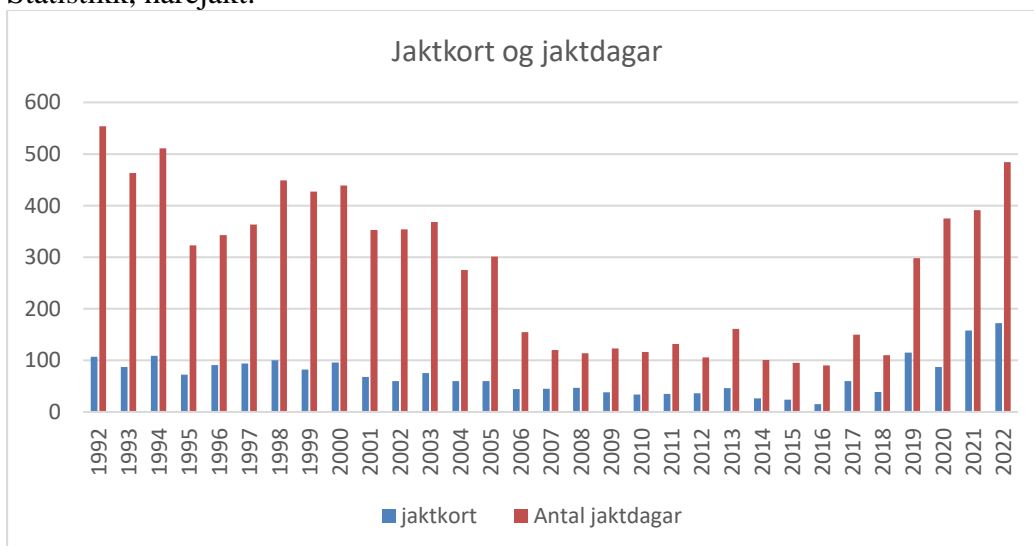




**Hare:**

Ein har ikkje endra forvaltninga vesentleg dei siste åra, men interessa for å få tildelt jaktkort gjekk ned nokre år. Kortsalget har teke seg opp att siste 3 åra, der noko grunngeving kan vere at ein har opna for fritt kortsal frå 05. oktober. Dersom det vert eit større press, vurderer ein på nytt å innføre trekning for harejakt.

Statistikk, harejakt:



## Jaktprøver/jakthundtrening

Fjellstyret har hatt ei inntekt på kr 169.925 (2021: 124.380) på jakthundtrening/jaktprøver.

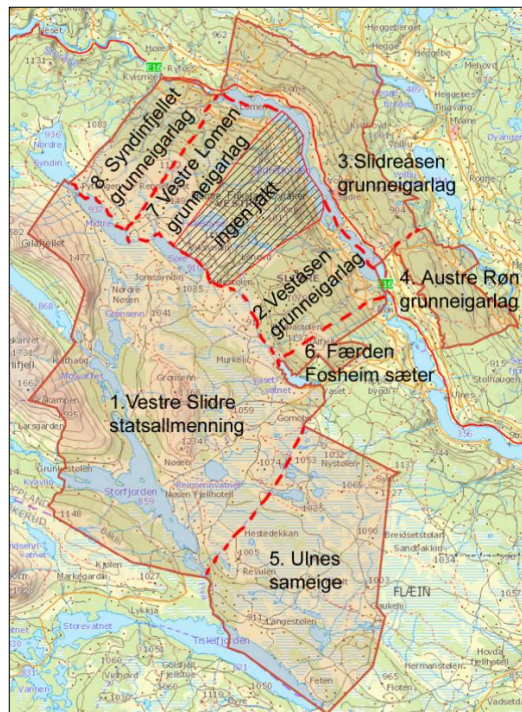
## Smårovvilt

### Felles jaktkort for smårovvilt i Vestre Slidre og Ulnes sameige

Felles jaktkort på smårovvilt har vore i drift frå 2013 og grunneigarlag som er med i ordninga går fram av kart. Eit auka uttak av smårovdyr kan gi eit positivt utslag for småviltbestanden, samstundes som det er ei utfordrande og interessant jakt i seg sjølv.


Kortordninga er administrert av fjellstyret og fjellstyret står for kontroll av felt vilt som det skal betalast skotpremie for. Jaktkortet blir selt via [www.inatur.no](http://www.inatur.no). Jaktkortet gjeld på følgjande artar: raudrev, grevling, mår, mink, røyskatt, mårhund, kråke, ravn, skjære, nøtteskrike, gråmåke og svartbak.

Kommunen og fjellstyret delar utgiftene til skotpremie. VKR betaler utgiftene til skotpremie for det som blir skote ved avfallanlegget. Det vart totalt betalt ut kr 15.650 i skotpremie (utanom Rebne).



Kommunen og fjellstyret har vore i samtale med VKR å kunne løyse problem på søppelplassen i Rebneskogen med oppføring av skadedyr, spesielt kråke, ravn og rev – utan løysing.

	jaktkort	rev	kråke	skjære	ravn	mår	grevling	mink	røyskatt	skotpremie
2022	104	51			1	4				15.650
2021	93	76	37	10	79	1	1	4		28.330
2020	87	58	94	65	55	9	2	2		33.510
2019	114	93	3		1	9	7			64.310
2018	125	48			1	3	7			22.850
2017	110	53	274	80	29	3	4	7	1	40.270
2016	140	19	29	6	31	1	5	15	2	17.360
2015	113	27	9	6	1	2	0	9		17.000
2014	124	57	68	23	5	7	1	1		27.300





Det er ynskjeleg at fleire grunneigarlag blir med i ordninga og det langsiktige målet er å få til eit jaktkort for smårovvilt for ein større del av Valdres.

### Kortsalet for småviltjakt fordelar seg slik:

2022			Kortperiode	1 dg	2 dg	3 dg	5 dg	veke	10 dg	sesong	sum	
Innan- og utanbygdsbuande	Fritt salg	rovvilt m.m.	01.1-31.12							104	104	
		and og ringdue	21.08-14.09	4							4	
Utanbygdsbuande	Begrensa kortsalg	småviltjakt u og m/hund	15.09.2019				40				40	
			20.9-24.09				40				40	
		orrflugljakt u og m/hund	15.9-19.9				20					20
			20.9-24.9				20					20
	Fritt salg	orrflugljakt u og m/hund	15.10-14.12	223					1		7	231
			Småviltjakt u og m/hund	05.10-03.12	416							
		treningskort fuglehund			5.10-1-4	163				3		108
		harejakt m/hund	15.10-14.12	132				7	8	25	172	
Innanbygdsbuande	Fritt salg	småviltjakt u/hund	15.9-14.12	11				1		12	24	
		småviltjakt m/hund	15.9-14.12							30	30	

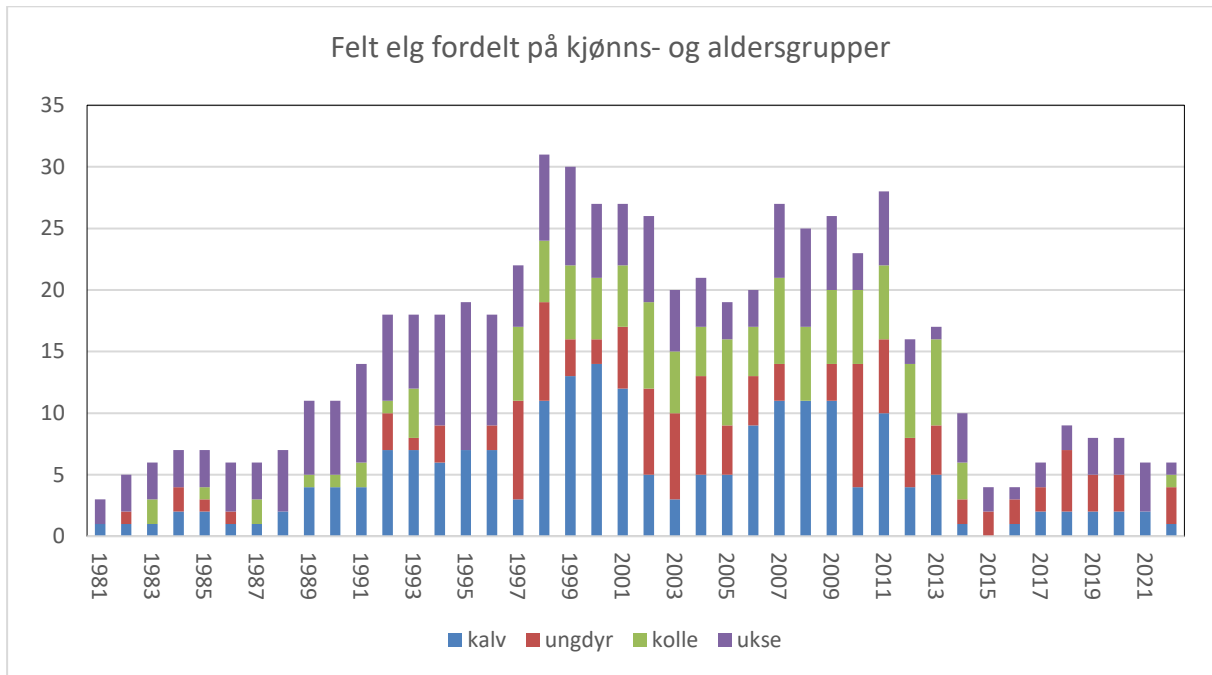
## Elgjakt

### Administrasjon

Søknad om elgjakt og trekking av jaktfelta skjer via internett på [www.inatur.no](http://www.inatur.no), nettportalen som bl.a. Norges fjellstyresamband er medeigar i. Arbeid med kontraktskriving og fakturering blir gjort av fjellstyret. Allmenningen er delt i 3 jaktfelt og dei blir leig ut på 4-års kontrakt. Elgjakta gav ei inntekt på kr 76.965 (2021: 76.861). Til fråtrekk frå inntekt kjem fellingsavgifter og administrasjonsavgift til NFS og driftsplanstyret.

### Jaktstatistikk for elgjakt i statsallmenningen

Det vart til saman skote 6 elg (2021: 6 elg) i allmenningen, fordelt på 1 kukalv og 3 ungdyr (okse) 1 vaksen ku samt 1 vaksen okse. Vestre Slidre ligg inntil som ein buffersone for CDW i Nordfjella. Det er eit ynskje frå statleg hald om å auke avskyting.



### Driftsplanarbeidet

Alle grunneigarlaga i kommunen har frå 1997 samarbeidd om driftsplan. Gjennom dette arbeidet har ein gjort mange nyttige erfaringar slik at ein har betre kunnskap til å forvalte elgstamma i framtida. Driftsplanen omfattar alt hjortevilt.

Elgstamma var i sterk vekst før ein starta med driftsplanarbeidet og ein hadde som mål å redusere veksten i stamma. Nokre med store kvoter stoppa veksten og avskytinga vart redusert etter dette. Taksering av elgbeita i 2005 synte likevel at vinterbeitene i kommunen var hardt belasta og det var nødvendig å redusere bestanden meir. Tilbakemeldingane frå elgjegerane er klare på at bestanden i fjellet no er kraftig redusert. Elgen i statsallmenningen er trekkelg og dyra går truleg søraust mot Hallingdal. Både under trekk og i vinterområda blir det drive vinterjakt. I desse områda har det vore eit mål om å redusere bestanden pga. beiteskader på skog. Det er derfor avskyting utanfor vårt område som i stor grad bestemmer storleik på elgstamma i statsallmenningen.

Tildelt totalkvote for kommunen var 154 elg og 100 hjort. Det vart det felt 89 elg og 33 hjort.

### Hjortejakt

Statsallmenningen hadde kvote på eitt dyr. Det vart ikkje felt dyr.

### Rådyrjakt

Kortsalet er administrert gjennom Vestre Slidre jeger- og fiskarlag. Det vart selt 2 rådyrkort og ingen dyr vart felt. Det er avtala ei ny ordning med jeger og fisk for 2023, som sikrar ei viss grunninnbetaling for rådyrkort.

### Informasjon - tiltak for friluftsliv

Informasjon og tilrettelegging er eit prioritert arbeidsfelt for fjellstyret.

#### Tilrettelegging for friluftslivet

På tilrettelegging for friluftslivet har fjellstyret brukt kr 43.458 (2021: 34.554). Tiltak som er gjennomført er nye utedoer/ rastebord/infotavle samt tilrettelegging ved Haugvørpe m.m. Det er i tillegg brukt kr 120.181, som det skal søkes om ca 70 % refusjon frå UKL i ettertid..



### Oversikt på tiltak i statsallmenningen:

Informasjonstavler: 12 stk.  
Skilt: 85 stk.  
Rastebord: 29 stk.  
Doar: 13 stk.  
Parkeringsplassar: 11 stk.  
Open bu: 1 stk.  
Bu til utleige (inkl. båt): 1 stk.  
Gapahuk: 1 stk.  
Båt til fri bruk: 2 stk.  
Plassar for å setja ut båt: 8 stk.



### **Informasjon**

Internett er den viktigaste kjelda for å finne informasjon om fjellstyret og statsallmenningen. Fjellstyret har nettside ([www.vestre-slidre-fjellstyre.no](http://www.vestre-slidre-fjellstyre.no)) med informasjon om jakt, fiske og anna orientering om allmenningen. Frå 2003 er fjellstyrevedtak, årsmelding og offentleg ettersyn tilgjengeleg her. Fjellstyret fekk i 2018 ny nettside som er tilpassa mobil og nettbrett.



Fjellstyret har side på Facebook; [www.facebook.com/vestreslidrefjellstyre](https://www.facebook.com/vestreslidrefjellstyre). Informasjon på Facebook er eit supplement til vanleg nettside.



Fjellstyret har 12 informasjonstavler i fjellet.

### **Inatur**

Internettportalen [www.inatur.no](http://www.inatur.no) er eit felles satsingsområde for Norges Skogeierforbund, Norges jeger- og fiskerforbund, Statskog og Norges fjellstyresamband. På portalen skal du kunne få informasjon og kjøpe tenester innan jakt, fiske, hytteutleige og kart. Fjellstyret tilbyr hytteutleige, jakt- og fiskekort på internett frå Inatur. Søknad og tildeling av elgjakt går også gjennom Inatur.



### **Turkart**


Sal av kartet gav ei inntekt på kr 11.539 (2021: 15.506). Fjellstyret må før sumarsesongen 2024 trykke nytt og oppdatert turkart, revisjon er igangsett.

## **Rekruttering til friluftsliv**

Fjellstyret har i samarbeid med jeger- og fiskarlaget arrangert isfiskedag i mars for 5. klasse, fiskedag i juni ved Buaråne for 6. klasse og fiskeutsetting med 9. klasse i juni. Saman med jeger- og fiskarlaget er det arrangert ein familiefiskedag ved Buaråne i juli.

Samarbeidsgruppa har ein 30-manns lavo, båt, fiskeutstyr, turutstyr m.m. Dette utstyret blir brukt i ulike samanhengar på skulen og andre arrangement. Fjellstyret dekkjer som tidlegare kostnadane til jegerprøven og gir gratis fiske- og jaktkort for ungdom tom 20 år. For året 2022 var det 29 personer som deltok på jegerprøvekurset.

”Turmål i Vestre Slidre” er eit friluftstiltak som fjellstyret driv. Målet er å få folk i alle aldrar ut på tur og bli kjent i kommunen. Dette er 10 turmål i forskjellige delar av kommunen og deltakarane blir premiært med ein keramikkopp. Vestre Slidre sparbank er med å dekke delar av utgiftene til krus. Talet på deltaking har gått sterkt ned siste åra, og for 2022 vart det levert 56 stk. skjema frå personar som har gått turane.



Pyttingen mellom Nørre og Midtre Syndin, ca. 1950. Foto: Nils Neste / Valdresmusea.

Motiv på turmålkoppen 2022

## Motorisert ferdsel i utmark

Ulovleg bruk av snøskuter varierer over tid og dei siste åra har det vore auka aktivitet i enkelte område. Det mest bekymringsfulle er likevel at det har vore fleire tilfelle med barmarkskjøring med bil og ATV og dette gir langvarige spor i terrenget.

Erfaring syner likevel at ein del miljø er tøffare og politiet tilrår fjelloppsynet å vera varsam med å drive slikt oppsyn åleine. Fjelloppsynet har opplevd trugane oppførsel i samband med snøskuterkontroll. Etter tiltak frå regionalt oppsynsutval har fjellstyret vedteke å stille fjelloppsynet til disposisjon for snøskuterkontroll over kommunegrensene i samarbeid mellom politi, Statens naturoppsyn og fjelloppsynet. I 2022 er det gjennomført fleire kontrollar vinterstid ut over Vestre Slidre statsallmenning, både gjennom sal av tenester (Statens naturoppsyn og Ulnes sameige), samt samarbeid med politiet.

Lov om "Motorisert ferdsel i utmark" vart endra på ein del punkt i 2015. Ved denne lovendringa vart grunneigar sin styringsrett med motorisert ferdsel i utmark overført frå Statskog til fjellstyret. Fjellstyret har vore pådrivar i prosessen då ein såg behov for å styre motorisert ferdsel i utmark meir enn det Statskog og kommunen gjorde. Fjellstyret har gjort eit prinsippvedtak om korleis ein skal behandle saker knytt til motorisert ferdsel i utmark. Det vil bli utarbeidd avtaler med løypelaga basert mal godkjent av DNT, NFS mfl.

## Tilskot

### Tilskot frå fjellstyret

Fjellstyret har gjeve kr 12.925 i tilskot (2021: kr 182.953).

- Skotpremie: 8.425 kr
- GPS til løypelag: kr 4.500

I samarbeid med Vestre Slidre kommune har fjellstyret i mange år hatt ei tilskotsordning til framføring av straum eller innkjøp av aggregat til stølar med mjølkeproduksjon. Stølbrukarar som bind seg til mjølkeproduksjon på stølen i 5 år får 30 % tilskot, avgrensa opp til kr 50.000. Tilskotsordninga kan til ein viss grad binde opp kva andre tiltak fjellstyret kan støtte. Det kom ingen søknader om dette i 2022.





## Grunneigarfondet

Festeinntektene frå statsallmenningen blir delt likt mellom Grunneigarfondet og fjellstyret. Grunneigarfondet er administrert av Statskog og NFS gir utale til tildeling av tilskot. Privatpersonar, kommunar, organisasjonar og andre kan søkje om tilskot eller lån frå Grunneigarfondet til tiltak i allmenningane eller som utnyttar resursar frå allmenningane.

I framlegg til ny fjellov har fleirtalet foreslege at alle grunneigarinntekter skal delast likt mellom Grunneigarfondet og fjellstyret. I høyring til ny fjellov tilrådde fjellstyret at ein større del av grunneigarinntektene skulle bli att i lokalsamfunnet. Fjellstyret foreslo at lovtekst vart endra til at fjellstyret skal minimum ha 50% av alle brutto grunneigarinntekter og at ev. fordeling ut over 50% kan fastsetjast i eigen forskrift. Det er usikker om eller ny fjellov blir teke opp til politisk behandling.

## Økonomi

### Generelt

Fjellstyret er eit frittstående organ både økonomisk og administrativt. Alle inntekter frå jakt og fiske i allmenningen går direkte til fjellstyret. Festeinntektene frå hytter/hotell blir delt likt mellom fjellstyret og Grunneigarfondet. Fjellstyret får refundert halvparten av utgiftene til godkjent oppsynsordning direkte frå staten ved eige post i statsbudsjettet. Sum i statsbudsjettet aukar langt mindre enn utgifter til oppsyn aukar. Godkjent oppsynsordning er slik at normal er refusjon på ca. 30%.

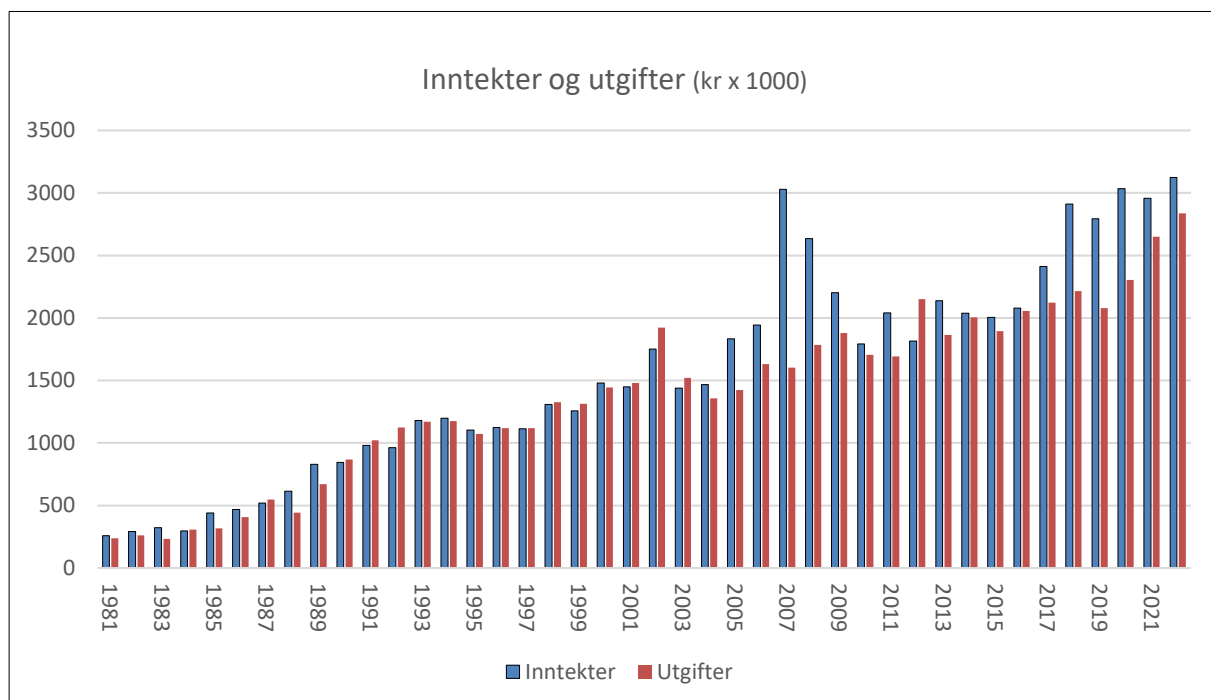
### Resultat

Rekneskapet viser inntekt på kr 3.124.827 (inkl. finansinntekt) og utgift på kr 2.837.259. Dette gir eit overskot på kr 322.363 (2021: 370.986). Overskotet har dei siste åra auka ein del. Koronapandemien har gjort at fleire ferierar i Norge og ein har registrert eit høgare fiskekortsalg enn vanleg. Rypestamma vil variere mykje frå år til år og ein må rekne med å måtte frede rypa enkelt år. Sidan 2012 har vi freda rypa tre av åra. I desse åra må ein rekne med å gå med underskot. I 2022 var er greitt rypeår, men med avgrensa kvoter. Imidleritd klarte ein å forlenge sesongen noko innafor berekraftig uttak, som gjer at inntektene auka. Elgstamma er redusert og gir langt mindre inntekt enn tidlegare. Festeinntektene har ein oppgang grunna auka utbygging på Vaset. Vi har auka inntekt på oppdrag dei siste åra, men det ikkje så stort overskot då vi får auka lønnsutgifter. Finansinntektene er redusert grunna nedgang i rentenivå.

Festeinntekter blir regulert i samsvar med KPI (konsumprisindeks) og prisrammer på jakt og fiske har også vore regulert etter KPI. Auken i refusjon til oppsyn frå staten har vore mindre enn KPI. Ein stor del av fjellstyret sine utgifter er lønnskostnader og lønnsutvikling er større enn KPI, spesielt utgifter til pensjon har auka. Dette gjer at inntektsgrunnlaget til fjellstyret på sikt blir gradvis redusert. Utbygging på Vaset med auka festeinntekter, har gjort til at fjellstyret

likevel har klart å auke inntektene. Om det blir ei regelendring i ny fjellov, slik at fjellstyret får minimum 50% av alle festeinntekter, vil dette slå positivt ut for fjellstyret.

Fjellstyret har dei siste åra auka inntekta og har fått betre økonomisk handlingsrom. Det vart difor i 2022 igangsett arbeid med å føre opp ny fjellstyrehytte ved Buaråne. Ein tror dette med noko utleige vil kunne gi minst like god avkastning som i bank, i tillegg vil dette vera eit svært godt tilbud til jakt-, fiske- og friluftinteressene. Fjellstyret har fått tilsegn om tilskot frå Grunneigarfondet for å bygge hytta. Det er viktig at ein sørgjer for å investere i fiskekulturarbeid slik at fisket også i framtida kan vera til glede for besøkande og samstundes kan gi inntekter. Det er også viktig å forvalte jaktressursane på ein slik måte at det kan vera ein berekraftig ressurs for framtida. Fjellstyret arbeider kontinuerleg med å redusere driftsutgifter og sjå på inntektsmuligheiter.



*Det store overskotet i 2007/2008 er i hovudsak pga. av innløysing av fester. Beløpet er avsett i eit fond, der rentene skal kunne brukast til drift.*

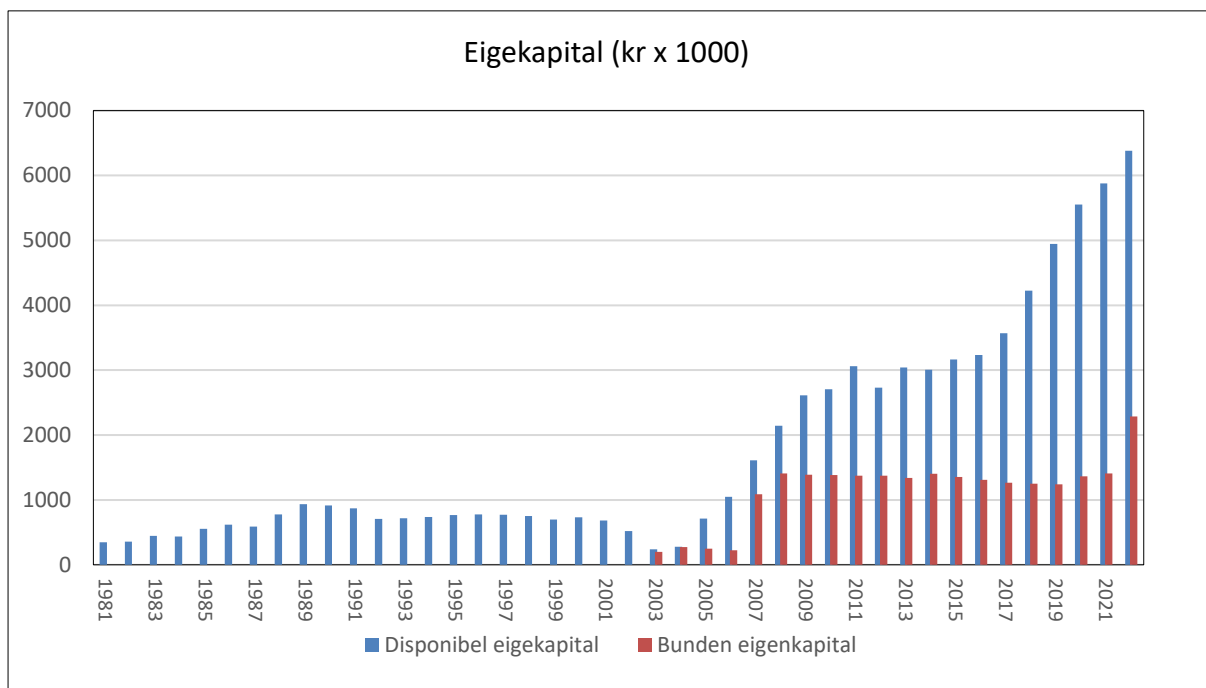
### Eigenkapital

Eigenkapitalen er den 31.12.22 kr 7.608.695 (2021: 7.286.332) inkludert anleggsmidler på kr 1.227.692 og festefond kr 1.058.134. Disponibel eigenkapital er pr. 31.12.22 kr 6.381.003 (2021: 5.878.416).

Ikkje all eige kapital er disponibel, då ein del av eige kapitalen er bunden opp i festefond, bygningar mm (Ny fjellstyrehytte – Buaråne: sjå bilde under). Disponibel eige kapital bør ikkje gå under normal omsetning for året.







Fjellstyret har godkjent rekneskapet i sak 1/23.  
 Rekneskapet er revidert av Nilson revisjonskontor, revisjonsmelding datert 28.02.23.

*Kenneth Monsen*  
 Kenneth Monsen  
 Daglig leder

*Lars Kvissel*  
 Lars Kvissel  
 Styrets leder

*Ola Rogn*  
 Ola Rogn  
 Varamedlem

*Terje Kjøs*  
 Terje Kjøs

*Anne Berit Strømmen Strand*  
 Anne Berit Strømmen Strand

*Gerd Nanti Vika Helle*  
 Gerd Nanti Vika Helle



# Årsregnskap

## Resultatregnskap

	2022	2021
<b>Driftsinntekter og driftskostnader</b>		
Salgsinntekt avgiftspliktig	183 327	199 809
Salgsinntekt avgiftsfri	1 172 375	937 831
Offentlig tilskudd/refusjon	322 842	480 315
Leieinntekt - hyttefeste	1 350 696	1 273 027
Anna tilskott	31 176	12 459
Hytteleie	36 563	45 970
Beiteinntekt	24 350	9 255
Div anleggsmidler	3 500	0
<b>Sum inntekter</b>	<b>3 124 829</b>	<b>2 958 666</b>
<b>Driftskostnader</b>		
Varekostnad	17 344	818
Lønn/arb.g.avgift/pensjon/møtegodtgjørelse	1 608 679	1 703 491
Driftskostn. og av- og nedskrivinger	47 895	47 895
Annen driftskostnad	1 163 341	898 956
<b>Sum driftskostnader</b>	<b>2 837 259</b>	<b>2 651 160</b>
Driftsresultat	287 570	307 506
<b>Finansposter</b>		
Renteinntekter	34 794	13 482
Rentekostnader		
Tilbakeført nedskrivning		49 999
<b>Årsresultat</b>	<b>322 363</b>	<b>370 987</b>



## Balanse

	2022	2021
<b>Eiendeler</b>		
Tomter, bygninger og anne fast eiendom	1 003 527	95 290
Transportmidler/ driftsløsøre	70 994	106 489
Finansielle anleggsmidler	153 171	148 003
<b>Sum anleggsmidler</b>	<b>1 227 692</b>	<b>349 782</b>
Omløpsmidler		
Varer	1 277	5 580
Kundefordringer	131 300	122 674
Forskuddsbet. Kostnad, påløpt inntekt ol	0	0
Bankinnskudd, kontanter o.l.	6 812 728	7 355 669
<b>Sum omløpsmidler</b>	<b>6 945 306</b>	<b>7 483 923</b>
<b>Sum eiendeler</b>	<b>8 172 998</b>	<b>7 833 705</b>
<b>Egenkapital og gjeld</b>		
Annen egenkapital	6 550 561	6 228 198
Fond for innløste festeavgifter	1 058 134	1 058 134
<b>Sum egenkapital</b>	<b>7 608 695</b>	<b>7 286 332</b>
Gjeld		
Leverandørgjeld	278 569	116 647
Offentlige avgifter	28 793	56 812
Annen kortsiktig gjeld	256 941	234 319
<b>Sum kortsiktig gjeld</b>	<b>564 303</b>	<b>547 373</b>
<b>Sum egenkapital og gjeld</b>	<b>8 172 998</b>	<b>7 833 705</b>







VESTRE SLIDRE FJELLSTYRE

**Vestre Slidre fjellstyre**  
Postadresse: Slidrevegen 20, 2966 Slidre  
Internett: [www.vestre-slidre-fjellstyre.no/](http://www.vestre-slidre-fjellstyre.no/)  
[www.facebook.com/VestreSlidrefjellstyre](https://www.facebook.com/VestreSlidrefjellstyre)

